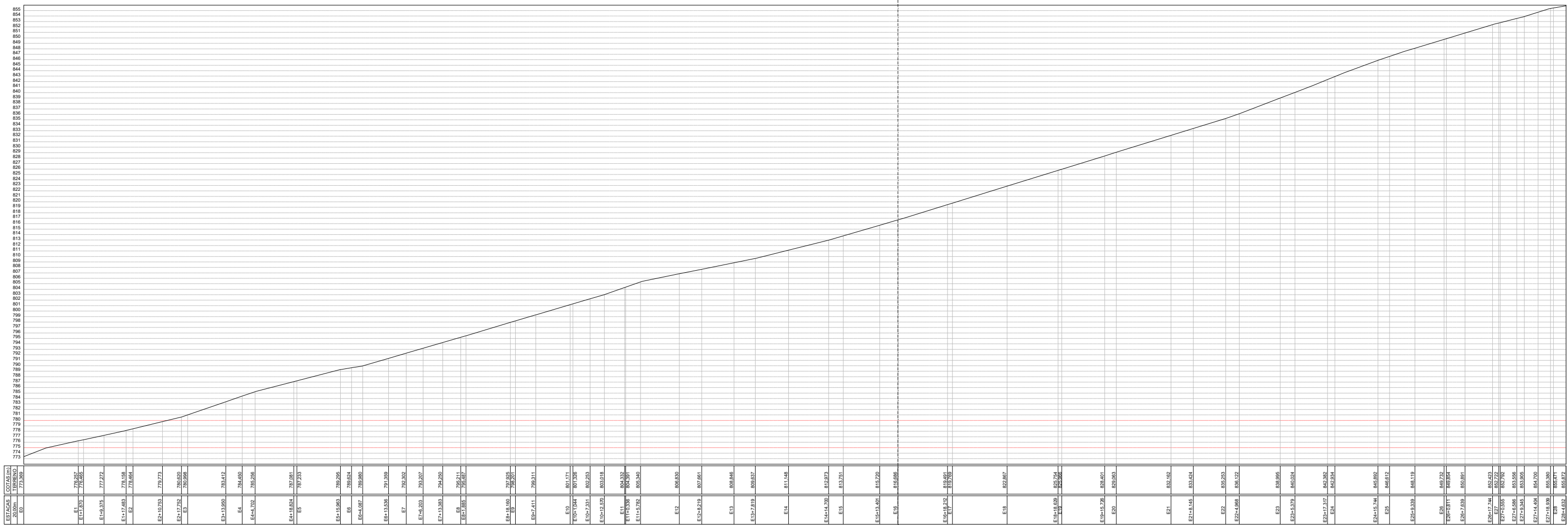




29/01/2024



PLANTA BAIXA DA ÁREA DE INTERVENÇÃO
ESTRADA VICINAL EXISTENTE X DEMARCAÇÃO DA ÁREA DE INTERVENÇÃO



Perfil Longitudinal A ~B - Serra Dos Viletes - Trecho 03

	Coord. Norte	Coord. Este	Latitude	Longitude
	(m)	(m)		
A	7.722.563,07	803.542,35	20°34'17,395" S	42°5'18,621" W
B	7.722.658,62	804.085,14	20°34'13,975" S	42°4'59,956" W

- DEMARCAÇÃO DA CONSTRUÇÃO DO MEIO FIO PARA EXECUÇÃO DA PAVIMENTAÇÃO
- DEMARCAÇÃO DO ESTRADA VICINAL EXISTENTE EM TERRA BATIDA
- - - - - DEMARCAÇÃO DA FAIXA DE DOMÍNIO PÚBLICO

OBSERVAÇÃO:

01 - SAÍDAS DE DRENAGEM - P2 - (SEM INFRAESTRUTURA) IDENTIFICADAS EM LEVANTAMENTO TOPOGRÁFICO SERÃO TODAS IGNORADAS, POIS TODAS AS SAÍDAS DE ÁGUAS PLUVIAIS SERÃO EXECUTADAS DE ACORDO COM DNIT PARA PAVIMENTAÇÃO DE ESTRADAS VICINAIS, CONFORME DETALHES NO PROJETO DE DRENAGEM PLUVIAL.

02 - O PROJETO DE TERRAPLENAGEM NÃO FOI NECESSÁRIO A SUA APRESENTAÇÃO DEVIDO A VIA PÚBLICA JÁ SER CONSOLIDADA EM TERRA BATIDA, NECESSITANDO APENAS DE REGULARIZAÇÃO E COMPACTAÇÃO DO SUBLEITO, COM MOVIMENTAÇÃO DE TERRA INFERIOR A 20 CENTÍMETROS, NÃO APRESENTANDO AO LONGO DO TRECHO NECESSIDADE DE CORTE/ESCAVAÇÃO E ATERRO/REATERRO.

REV.	DESCRIÇÃO	DATA	EXEC	VERIF.	APROV.



PREFEITURA MUNICIPAL DE DIVINO

PROJETO PARA INFRAESTRUTURA URBANA

OBRA

EMPREENDIMENTO:
ADEQUAÇÃO E PAVIMENTAÇÃO DE ESTRADAS VICINAIS

OBJETO:
ADEQUAÇÃO E PAVIMENTAÇÃO DE ESTRADAS VICINAIS NO MUNICÍPIO DE DIVINO-MG

LOCALIZAÇÃO:
DIVERSAS ESTRADAS VICINAIS - DIVINO -MG

PROJETO

CONTEÚDO:
PROJETO DA ÁREA DE INTERVENÇÃO
- PLANTA BAIXA;
- PERFIL LONGITUDINAL

RESP. TÉCNICO:
Ana Paula Rizzi Oliveira
Assinado de forma digital por Ana Paula Rizzi Oliveira
Dados: 2024.04.10 18:58:56 -03'00'

PROPRIETÁRIO:

Prefeitura municipal de Divino
Mauri Ventura do Carmo
Prefeito Municipal

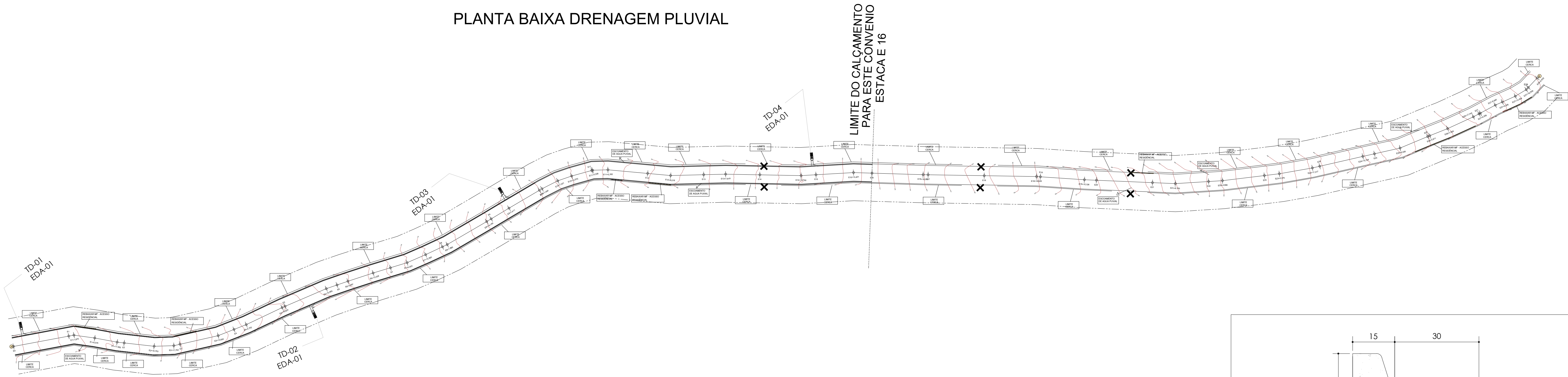
CONVÊNIO:
MINISTÉRIO DA INTEGRAÇÃO E DO DESENVOLVIMENTO REGIONAL
Nº DO CONVÊNIO: 1.091.170-53/2023
Nº DA PROPOSTA: 952142/2023

ESCALA: INDICADO
DATA: 05/03/2024
ART: MG20242812799

FOLHA:

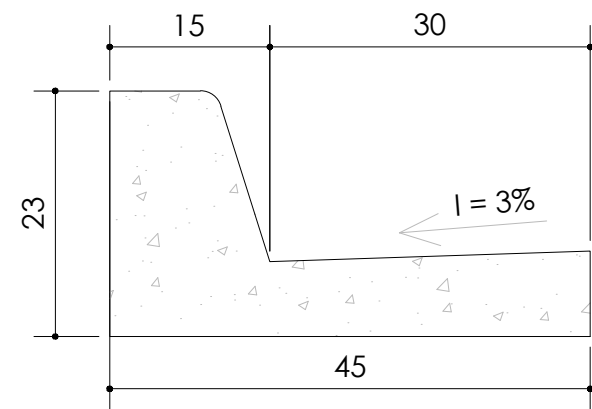
01/05

PLANTA BAIXA DRENAGEM PLUVIAL

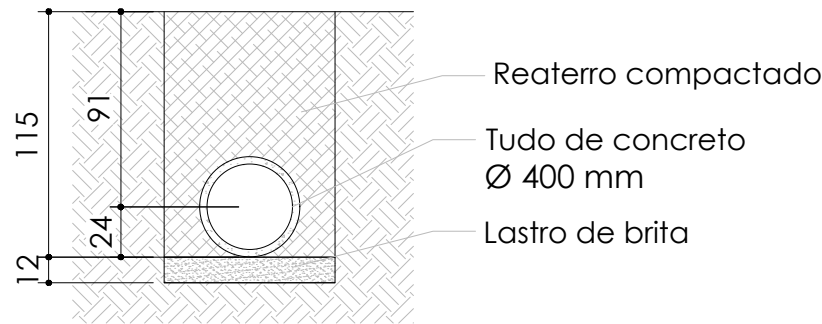


QUADRO RESUMO DOS TRECHOS DE DRENAGEM		
CÓD.	COMPOSIÇÃO	LOCALIZAÇÃO
TD-01	EDA-01 + DAR-02 + DEB-02	E0+3,50m
TD-02	EDA-01 + DAR-02 + DEB-02	E05 + 10,0m
TD-03	EDA-01 + DAR-02 + DEB-02	E9 + 7,411
TD-04	EDA-01 + DAR-02 + DEB-02	E15

LEGENDA	
	CAIXA COM GRELHA
	REDE TUBULAR DE Ø400mm
	FAIXA DE DOMÍNIO
	DISSIPADOR DE ENERGIA - DEB 02
	DESCIDA D'ÁGUA - DAR II
	MEIO-FIO E SARJETA CONJUGADA



MEIO-FIO C/ SARJETA CONJUGADOS
ESC.: 1/10



Escavação	Acerto de solo	Lastró de brita	Reaterro
1,016 m3	0,800 m2	0,096 m3	0,750 m3

DETALHAMENTO DE VALA
ESC.: 1/50

REV.	DESCRIÇÃO	DATA	EXEC	VERIF.	APROV.



PREFEITURA MUNICIPAL DE DIVINO

PROJETO PARA INFRAESTRUTURA URBANA

EMPREENDIMENTO:
ADEQUAÇÃO E PAVIMENTAÇÃO DE ESTRADAS VICINAIS

OBJETO:
ADEQUAÇÃO E PAVIMENTAÇÃO DE ESTRADAS VICINAIS NO MUNICÍPIO DE DIVINO-MG

LOCALIZAÇÃO:
DIVERSAS ESTRADAS VICINAIS - DIVINO -MG

CONTEÚDO:
PROJETO DE DRENAGEM
- PLANTA;
- DETALHES;
- DISPOSITIVOS DE DRENAGEM..

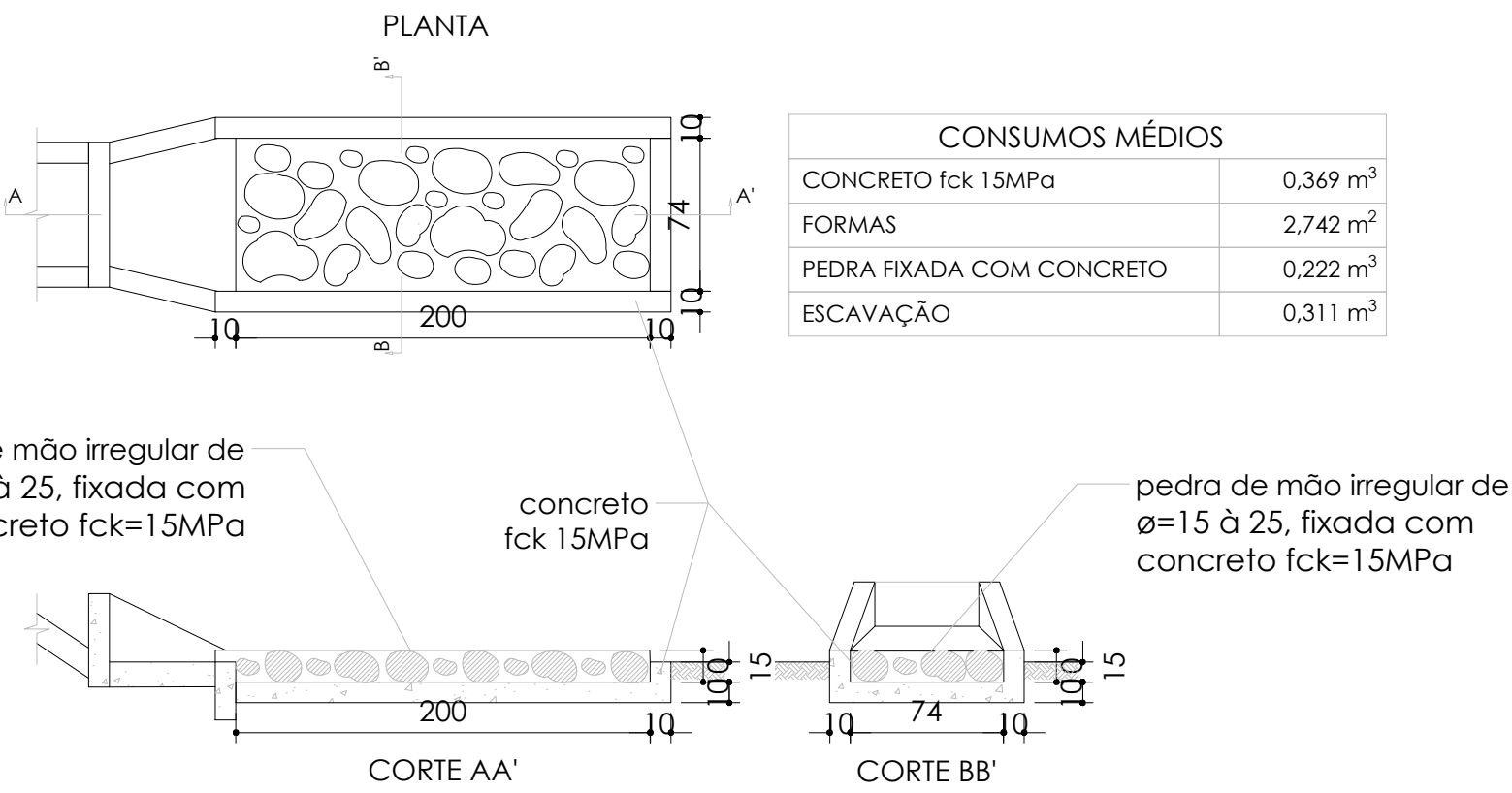
RESP. TÉCNICO:
Ana Paula Rizzi Oliveira
Assinado de forma digital por Ana Paula Rizzi Oliveira
Dados: 2024.04.10 18:58:27 -03'00'

CONVÊNIO:
MINISTÉRIO DA INTEGRAÇÃO E DO DESENVOLVIMENTO REGIONAL
Nº DO CONVÊNIO: 1.091.170-53/2023
Nº DA PROPOSTA: 952142/2023

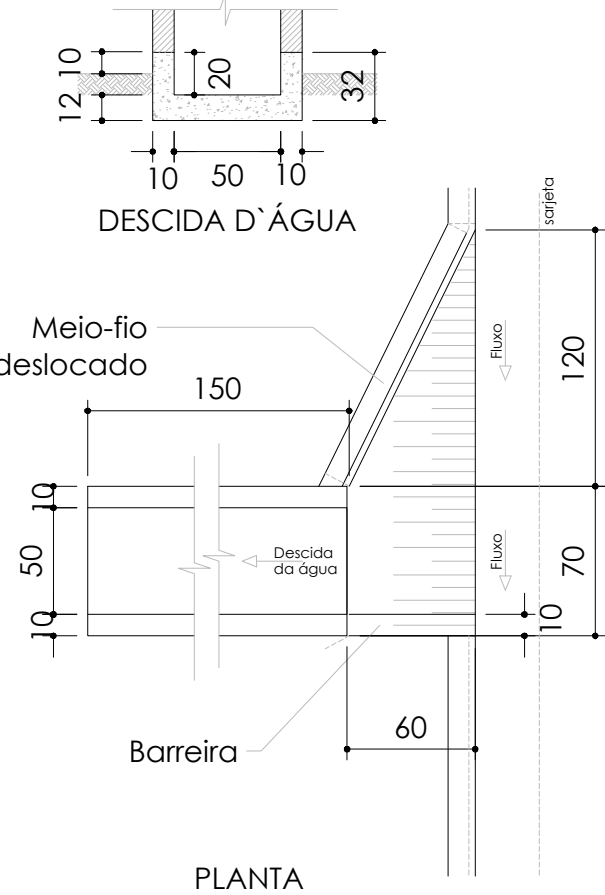
PROPRIETÁRIO:
Prefeitura municipal de Divino
Mauri Ventura do Carmo
Prefeito Municipal

ESCALA:
INDICADO
DATA:
05/03/2024
ART:
MG20242812799

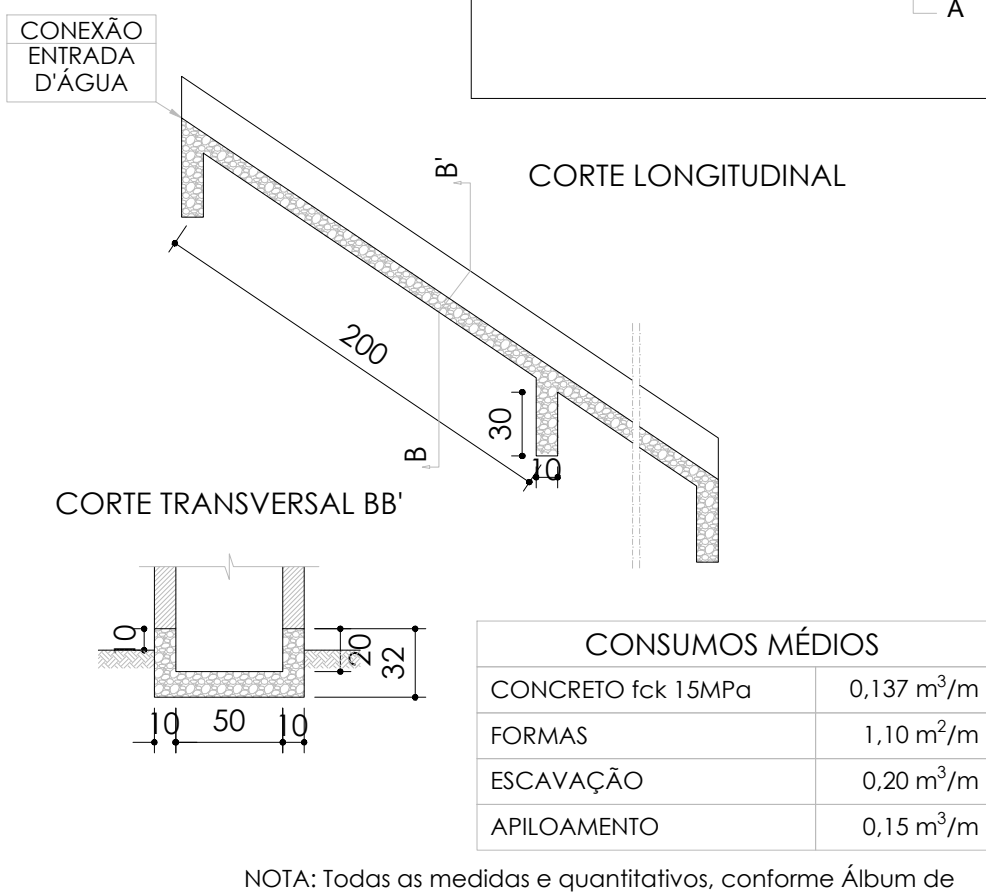
FOLHA:
02/05



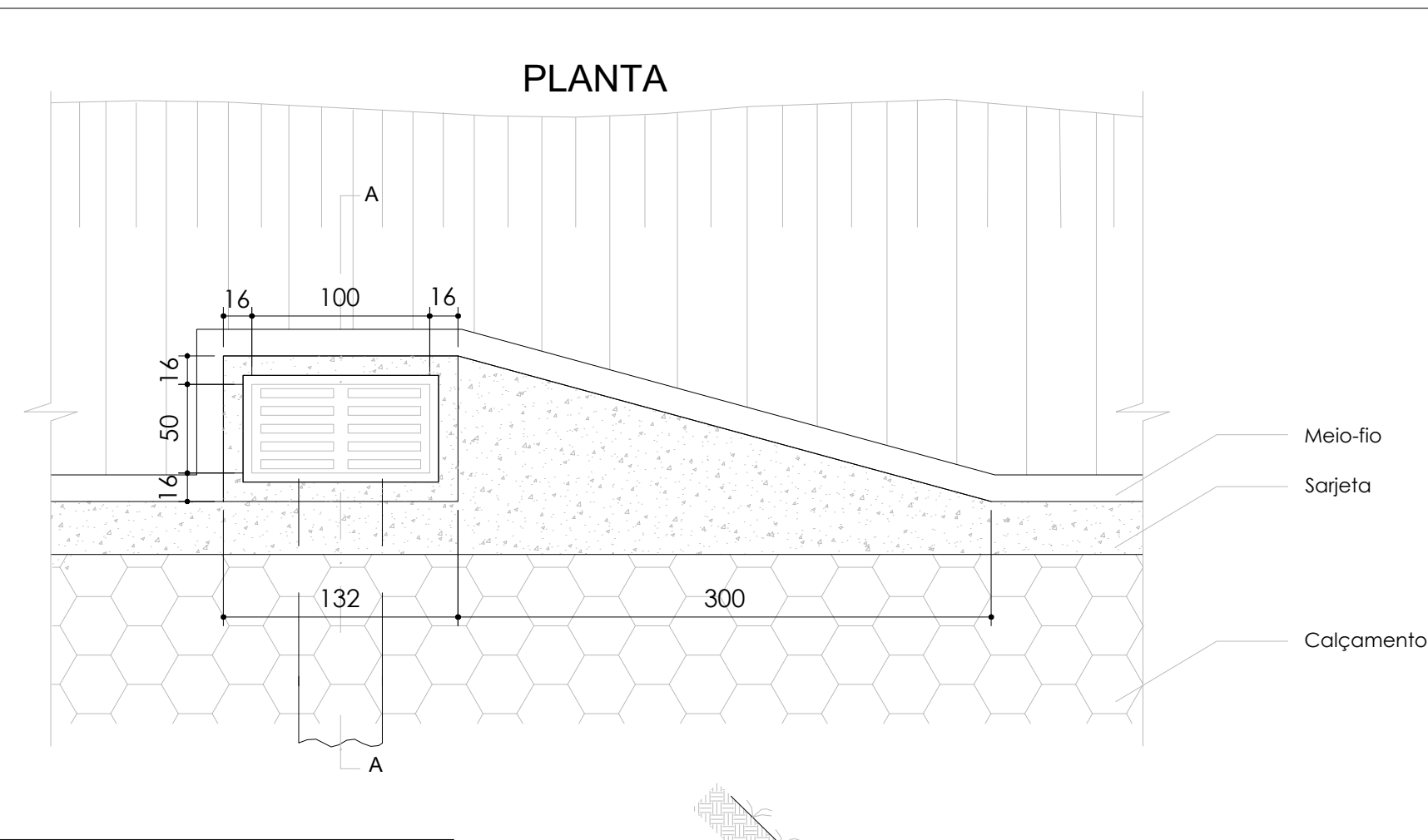
DISSIPADOR DE ENERGIA - DEB 02
ESC.: 1/50



ENTRADA P/ DESCIDA D'ÁGUA - EDA-01
ESC.: 1/50

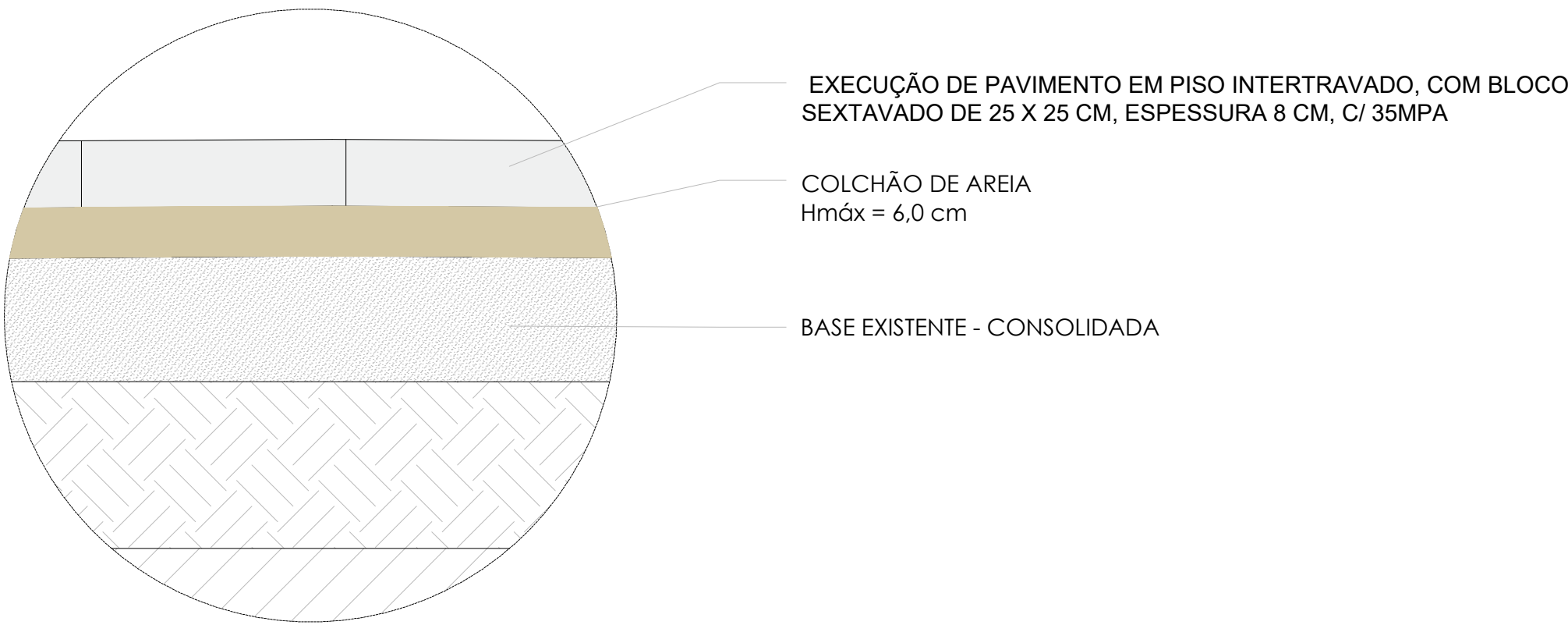
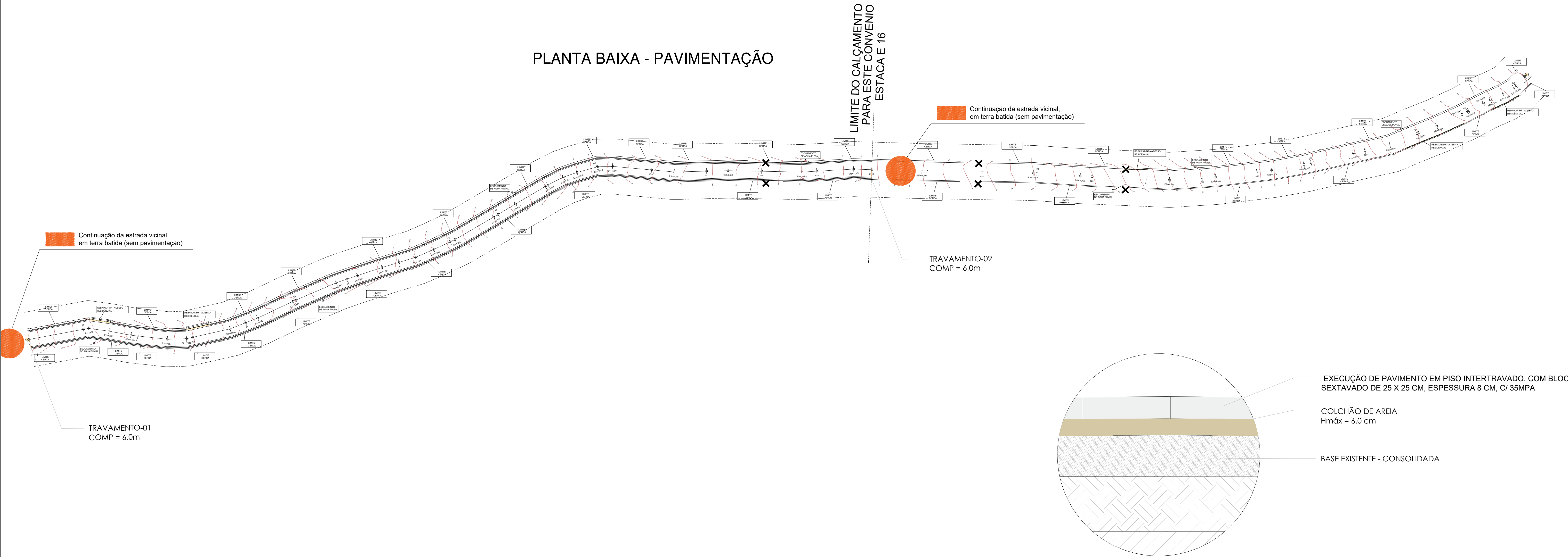


DESCIDA D'ÁGUA - DAR II
ESC.: 1/50

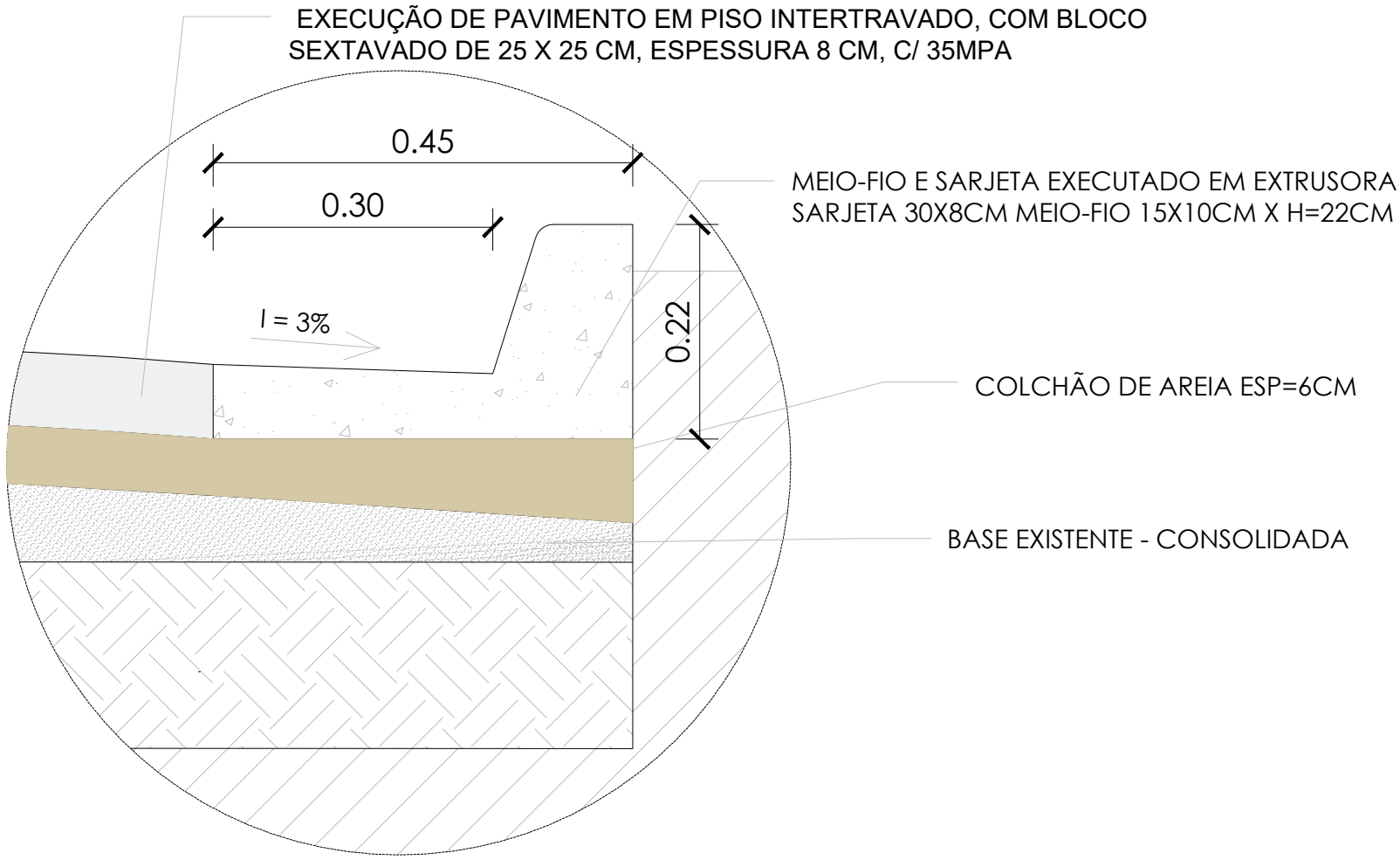


CAIXA COM GRELHA SIMPLES
ESC.: 1/50

PLANTA BAIXA - PAVIMENTAÇÃO




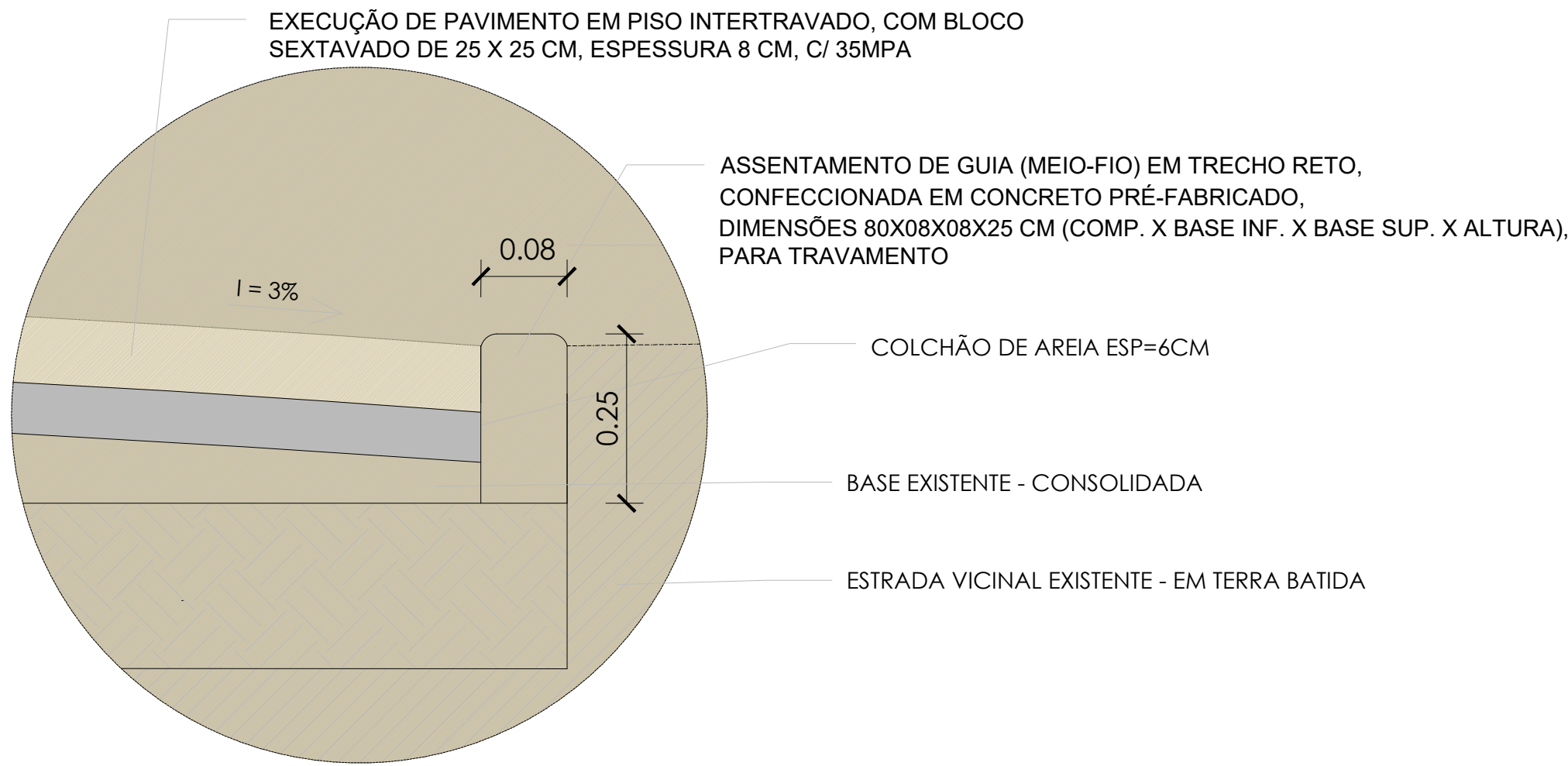
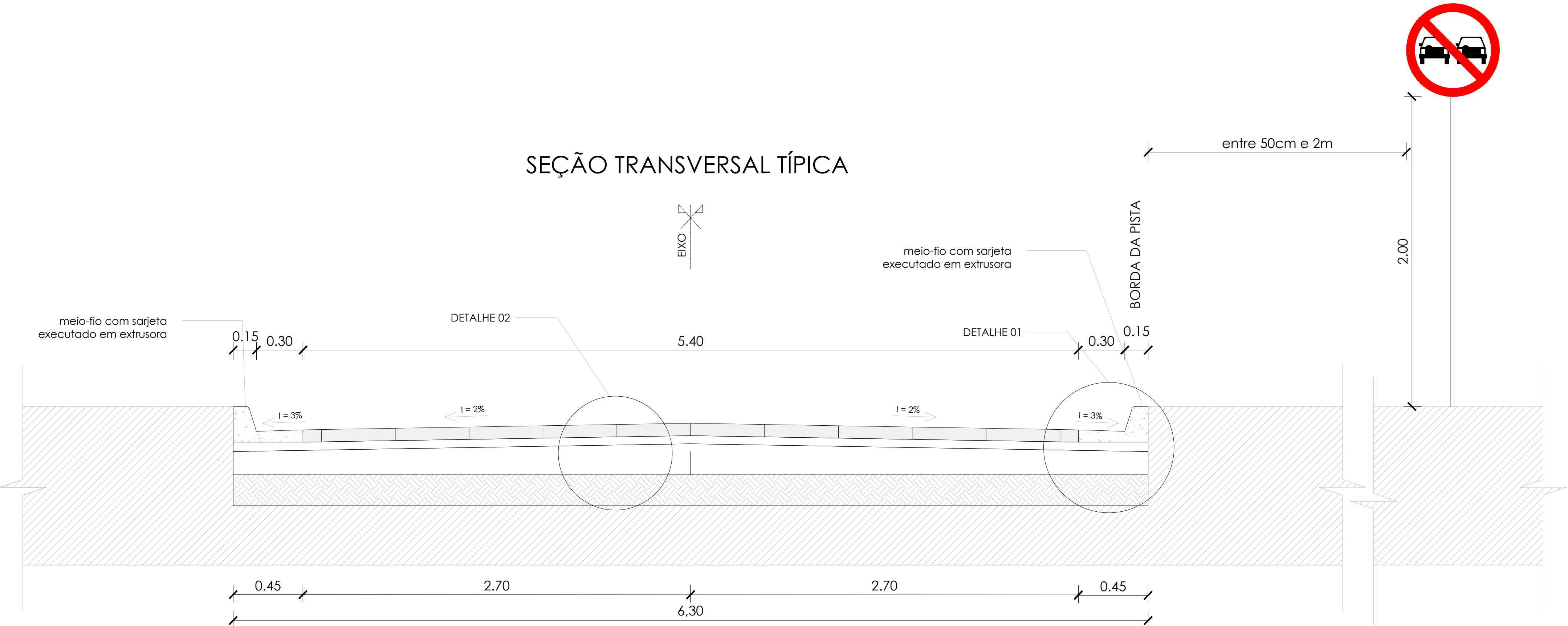
DETALHE 02 - CORTE CAMADAS
ESC.: 1/10



DETALHE 01 - MEIO-FIO E SARJETA
ESC.: 1/10


LEGENDA	
	TRAVAMENTO DO PAVIMENTO - MFC-01
	CAIXA COM GRELHA
	DISSIPADOR DE ENERGIA - DEB 02
	DESCIDA D'ÁGUA - DAR II
	MEIO-FIO E SARJETA CONJUGADA
	CALÇAMENTO COM BLOCO SEXTAVADO
	FAIXA DE DOMÍNIO

REV.	DESCRIÇÃO	DATA	EXEC	VERIF.	APROV.
<div> PREFEITURA MUNICIPAL DE DIVINO</div>					
PROJETO PARA INFRAESTRUTURA URBANA					
OBRA	EMPREENDIMENTO: ADEQUAÇÃO E PAVIMENTAÇÃO DE ESTRADAS VICINAIS				
	OBJETO: ADEQUAÇÃO E PAVIMENTAÇÃO DE ESTRADAS VICINAIS NO MUNICÍPIO DE DIVINO-MG				
	LOCALIZAÇÃO: DIVERSAS ESTRADAS VICINAIS - DIVINO -MG				
PROJETO	CONTEÚDO: PROJETO DE PAVIMENTAÇÃO - PLANTA; - DETALHES; - SEÇÃO TRANSVERSAL				
	RESP. TÉCNICO: <div>Ana Paula Rizzi Oliveira Eng^a. Civil e de Seg. do Trabalho CREA: 161.303/MG</div> <div>Assinado de forma digital por Ana Paula Rizzi Oliveira Dados: 2024.04.10 18:57:57 -03'00'</div>		PROPRIETÁRIO: <div>_____</div> <div>Prefeitura municipal de Divino Mauri Ventura do Carmo Prefeito Municipal</div>		
	CONVÊNIO: MINISTÉRIO DA INTEGRAÇÃO E DO DESENVOLVIMENTO REGIONAL Nº DO CONVÊNIO: 1.091.170-53/2023 Nº DA PROPOSTA: 952142/2023		ESCALA: INDICADO DATA: 05/03/2024 ART: MG20242812799		FOLHA: 03/05



DETALHE 03 - MEIO-FIO TRAVAMENTO
ESC.: 1/10

REV.	DESCRIÇÃO	DATA	EXEC	VERIF.	APROV.



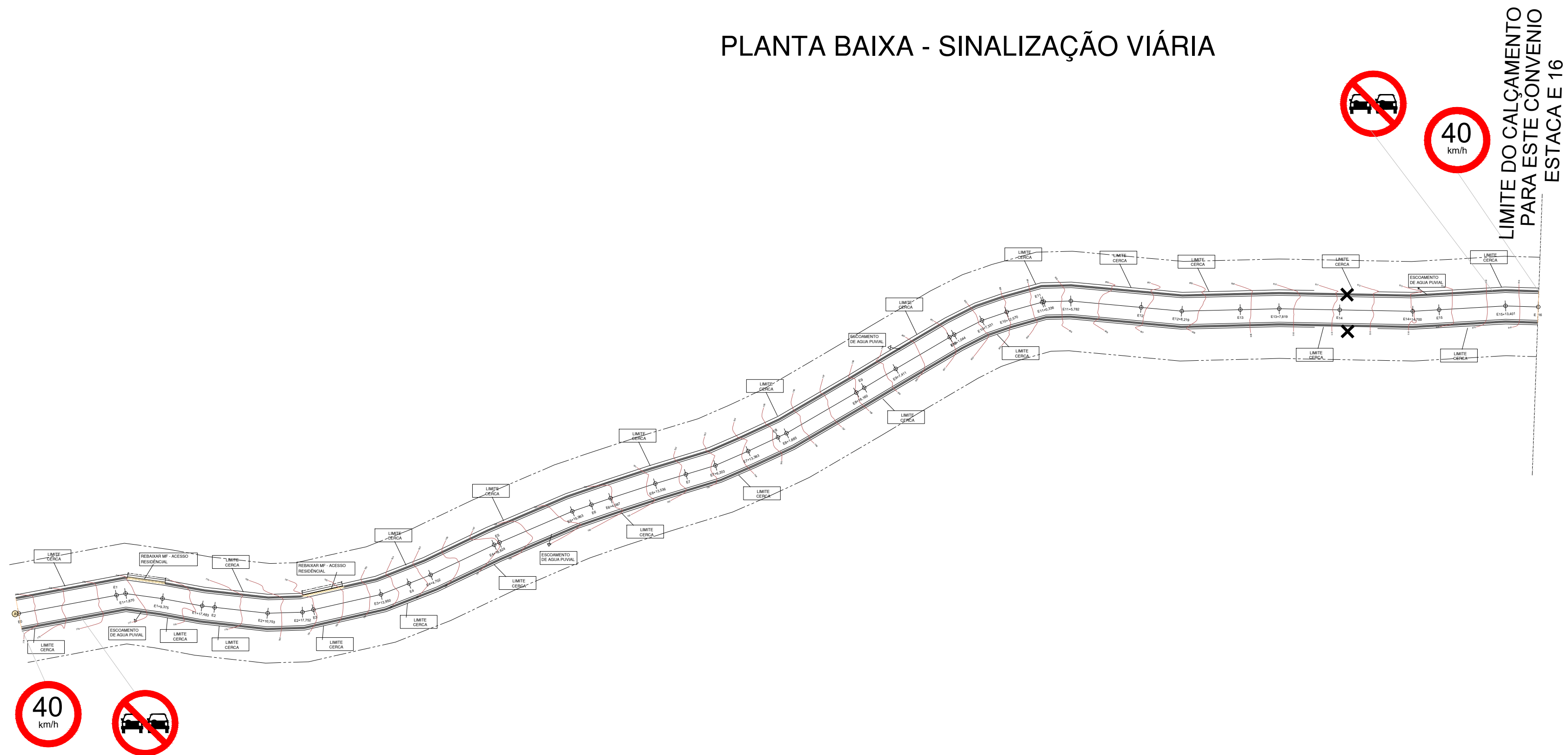
PREFEITURA MUNICIPAL DE DIVINO

PROJETO PARA INFRAESTRUTURA URBANA

OBRA	EMPREENDIMENTO: ADEQUAÇÃO E PAVIMENTAÇÃO DE ESTRADAS VICINAIS
	OBJETO: ADEQUAÇÃO E PAVIMENTAÇÃO DE ESTRADAS VICINAIS NO MUNICÍPIO DE DIVINO-MG
	LOCALIZAÇÃO: DIVERSAS ESTRADAS VICINAIS - DIVINO -MG

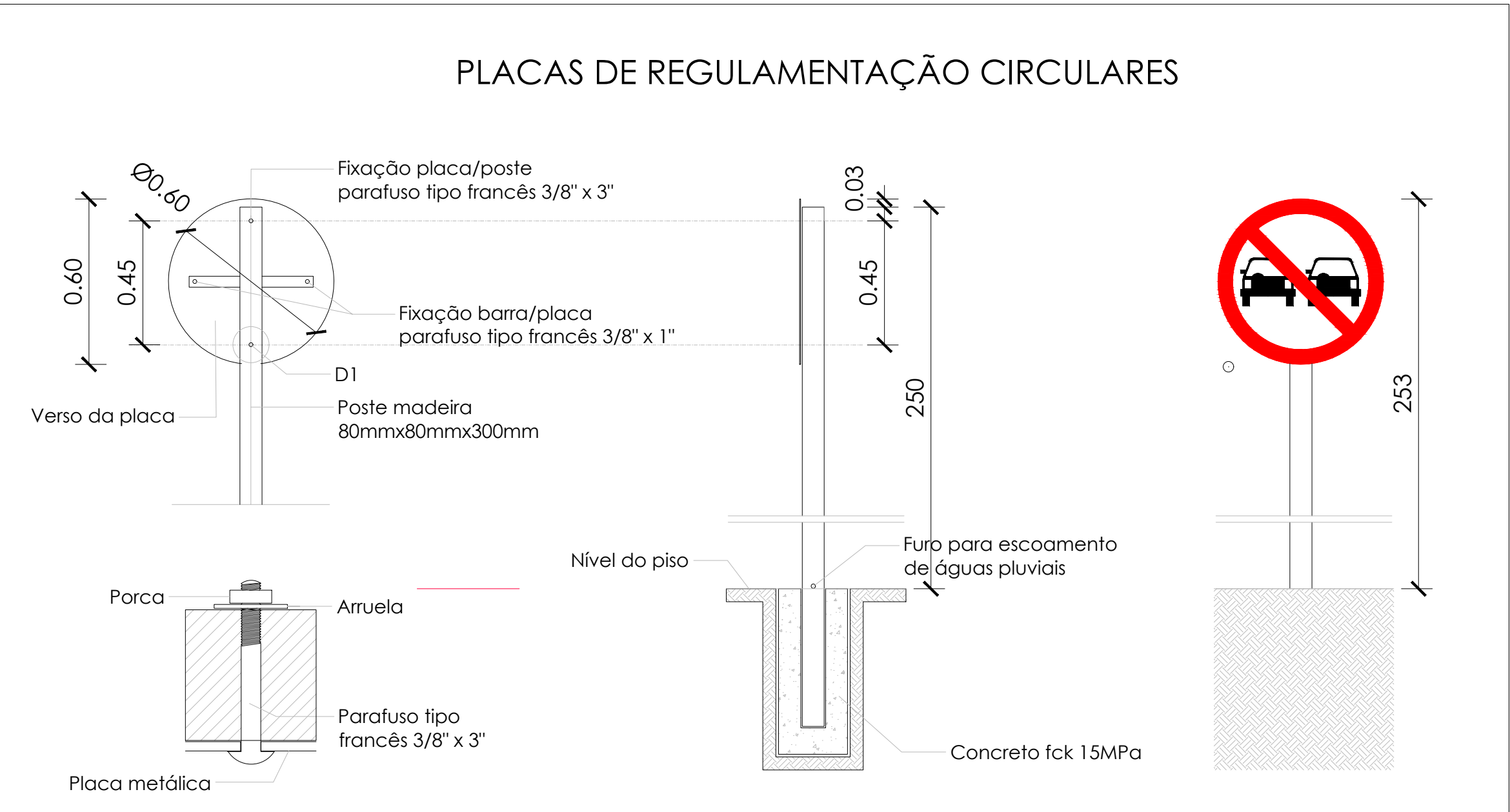
PROJETO	CONTEÚDO: PROJETO DE PAVIMENTAÇÃO - PLANTA; - DETALHES; - SEÇÃO TRANSVERSAL		
	RESP. TÉCNICO: <div>Ana Paula Rizzi Oliveira Assinado de forma digital por Ana Paula Rizzi Oliveira Dados: 2024.04.10 11:43:57 -03'00'</div> <div>Ana Paula Rizzi Oliveira Engª. Civil e de Seg. do Trabalho CREA: 161.303/MG</div>	PROPRIETÁRIO: <div>MAURI VENTURA DO CARMO Assinado de forma digital por MAURI VENTURA DO CARMO CARMO:1972217668 Dados: 2024.04.10 11:50:51 -03'00'</div> <div>68 - Prefeitura municipal de Divino Mauri Ventura do Carmo Prefeito Municipal</div>	
	CONVÊNIO: MINISTÉRIO DA INTEGRAÇÃO E DO DESENVOLVIMENTO REGIONAL Nº DO CONVÊNIO: 1.091.170-53/2023 Nº DA PROPOSTA: 952142/2023	ESCALA: INDICADO DATA: 05/03/2024 ART: MG20242812799	FOLHA: 04/05


PLANTA BAIXA - SINALIZAÇÃO VIÁRIA



LEGENDA	
	TRAVAMENTO DO PAVIMENTO - MFC-01
	CAIXA COM GRELHA
	DISSIPADOR DE ENERGIA - DEB 02
	DESCIDA D'ÁGUA - DAR II
	MEIO-FIO E SARJETA CONJUGADA
	CALÇAMENTO COM BLOCO SEXTAVADO
	FAIXA DE DOMÍNIO

QUADRO RESUMO DE SINALIZAÇÃO			
PLACA	DESCRIÇÃO	QTDE.	
	R-19 - VELOCIDADE MÁXIMA PERMITIDA	2	E: 0 + 0,00m, l. direito; E: 15 + 5m, l. esquerdo
	R-7 - PROIBIDO ULTRAPASSAR	2	E: 0 + 10,0m, l. direito; E: 16 l. esquerdo



REV.	DESCRIÇÃO	DATA	EXEC	VERIF.	APROV.
<div> PREFEITURA MUNICIPAL DE DIVINO</div>					
PROJETO PARA INFRAESTRUTURA URBANA					
OBRA	EMPREENDIMENTO: ADEQUAÇÃO E PAVIMENTAÇÃO DE ESTRADAS VICINAIS				
	OBJETO: ADEQUAÇÃO E PAVIMENTAÇÃO DE ESTRADAS VICINAIS NO MUNICÍPIO DE DIVINO-MG				
	LOCALIZAÇÃO: DIVERSAS ESTRADAS VICINAIS - DIVINO -MG				
PROJETO	CONTEÚDO: PROJETO DE SINALIZAÇÃO VIÁRIA - PLANTA; - DETALHES E PERFIL; - DISPOSITIVOS DE SINALIZAÇÃO				
	RESP. TÉCNICO: <div>Ana Paula Rizzi Oliveira Assinado de forma digital por Ana Paula Rizzi Oliveira Dados: 2024.04.10 11:43:37 03'00'</div> <div>Ana Paula Rizzi Oliveira Engª. Civil e de Seg. do Trabalho CREA: 161.303/MG</div>		PROPRIETÁRIO: <div>MAURI VENTURA DO CARMO:1972217666 8 Assinado de forma digital por MAURI VENTURA DO CARMO:19722176668 Dados: 2024.04.10 11:49:31 -03'00'</div> <div>Prefeitura municipal de Divino Mauri Ventura do Carmo Prefeito Municipal</div>		
	CONVÊNIO: MINISTÉRIO DA INTEGRAÇÃO E DO DESENVOLVIMENTO REGIONAL Nº DO CONVÊNIO: 1.091.170-53/2023 Nº DA PROPOSTA: 952142/2023		ESCALA: INDICADO DATA: 05/03/2024 ART: MG20242812799		FOLHA: <div>05/05</div>